

LEGENDA TAVOLE

-  Catasto - Fogli
-  Catasto - Particelle
- Carta degli habitat SIC IT3240004 Montello**
-  Hab 3150
-  Hab 6210
-  Hab 62A0
-  Hab 6510
-  Hab 91H0
-  Hab 91L0
-  Hab 9260
-  Mosaico Hab 6210 - non habitat
-  Mosaico Hab 6510 - Hab 6210
-  Mosaico Hab 6510 - non habitat
-  Mosaico Hab 91L0 - Hab 9260
-  Mosaico Hab 91L0 - non habitat
-  Mosaico Hab 9260 - Hab 91L0
-  Mosaico Hab 9260 - non habitat
-  Mosaico Hab 9260/91L0 - non habitat

PLANIMETRIA DI INQUADRAMENTO






REGIONE DEL VENETO  
 Struttura di Progetto Strategia Regionale  
 della Biodiversità e dei Parchi  
 Via Torino, 110 - 30172 Mestre Venezia

SERVIZIO DI REVISIONE DELLA CARTOGRAFIA  
 DEGLI HABITAT E DEGLI HABITAT DI SPECIE DELLA  
 ZSC IT3240004 "MONTELLO"  
 CIG 7461426385. CUP H79C18000020009

CARTA DEGLI HABITAT E DELLE PARTICELLE CATASTALI  
 SOVRAPPOSIZIONE DEGLI HABITAT E DEI MOSAICI DI HABITAT DEL  
 SITO IT3220004 "MONTELLO" E DELLE PARTICELLE CATASTALI  
 PLANIMETRIA DI INQUADRAMENTO E LEGENDA TAVOLE

BIOPROGRAMM SOC. COOP. VIA LISBONA N. 28/A 35127 PADOVA Capogruppo Mandataria	NEXTECO SRL Via Dei Quartieri N.45 THIENE (VI) Mandante	STUDIOSILVA SRL VIA MAZZINI, 9/2 40137 BOLOGNA Mandante	DOTTORI FORESTALI ASSOCIATI CASSOL E SCARIOT VIA CORDEVOLE 3B SEDICO (BL) Mandante		
0 REV.	29.01.2020 DATA	PRIMA MOTIVO	Dr. Gabriele Calmo REDATTO	Dr. Alberto Scarso VERIFICATO	Dr. Paolo Turin APPROVATO

scala 1:25.000

-  Riquadro tavole
-  IT3220004 - MONTELLO
-  Limiti Amministrativi Comunali

